

Région Sud-Ouest




L'Ariègeoise 2021: 16 mai 2021

Je vous propose une première balade d'un jour en Ariège... Il y aura des petites routes sinueuses, et pas trop de routes larges et rapides (mieux pour nos permis !). Le tracé est basé, mais adaptée, sur la balade faite en 2014. Le tracé fait 234km. Officiellement le GPS donne 4h45min de route, mais avec mon 4x4x diesel j'ai mis à peine plus de 4h...

Voici le programme que je vous propose actuellement:

- Rdv à l'Intermarché/Bricomarché/Mc Do de Saint-Lizier.
- A 9h30, départ pour Saint-Girons et Massat, et on fera une pause au Col de Port
- Ensuite on continue vers Tarascon-sur-Ariège (qu'on évite) et prenons la route des corniches en direction d'Ax-les-Thermes.
- Je pense faire une petite pause au Col du Chioula pour se dégourdir les jambes, et puis il nous restera +/-25min de route pour le restaurant à Espezel.
- On aura fait 136km.
- Après le repas au Relais du Pays de Sault, on reprend la route pour faire un premier arrêt au Col de Montségur (je pense qu'une photo du groupe avec le château en arrière-plan peut être sympa). On ne visitera pas le château : il faut monter à pied...
- De là on passe près du château de Foix et poursuivons notre chemin vers le Mas-d'Azil en passant par des petites routes bien sympathiques.
- On fera une halte juste avant de passer dans la grotte du Mas-d'Azil et puis il y a un dernier pot de l'amitié de prévu dans le village du Mas-d'Azil à 2 km de là... Ma demande pour pouvoir garer nos voitures sur la place est envoyée.
- J'estime qu'on arrivera vers 16h-16h30 au Mas-d'Azil. En principe il ne devrait plus y avoir de couvre-feu d'ici là... Croisons les doigts !

Quelques photos faites lors de la reconnaissance... Ces photos ont été faites le 10 mars et on devrait avoir des paysages plus verts en mai !



Le prix de la sortie sera de 45€ pour la voiture et le pilote. Le passager éventuel paiera 40€. Ces prix incluent le roadbook, le café & viennoiseries, le repas du midi et le pot de l'amitié au Mas-d'Azil. Pour les solitaires je ferai, à ma bonne habitude, un tracé GPS...

Les inscriptions se feront uniquement avec l'outil LOL !

J'espère vous retrouver bientôt sur les routes !

Thierry Jacquet